

期間: 2008年5月1日 ~ 2008年7月20日
座標系: ITRF2000 使用した座標系
時刻系: UTC グラフ表示時刻系

グラフ表示期間

基線長変化グラフ

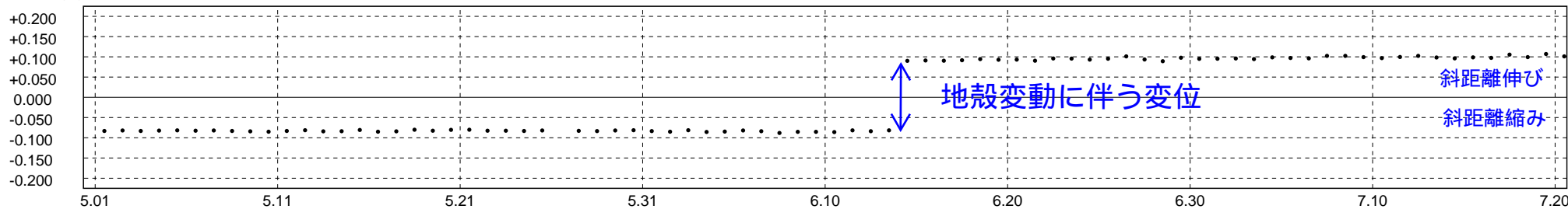
青字は説明

(m) 950154 [岩崎] -> 950193 [皆瀬] SLOPE

点名、表示成分

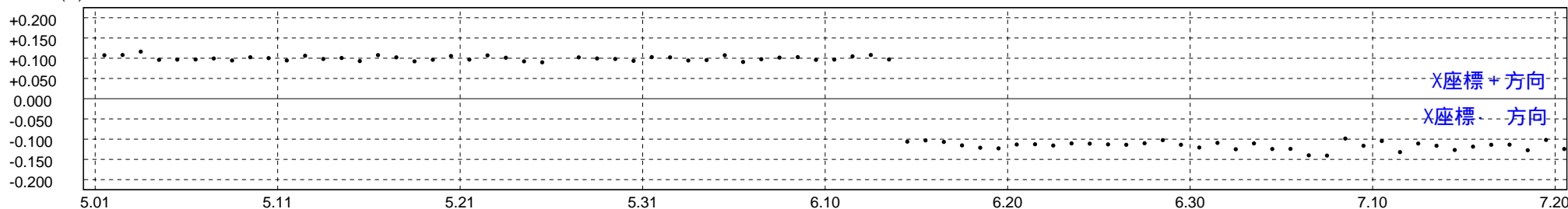
グラフ表示に使用した基準値

基準値 : 179735.080 m



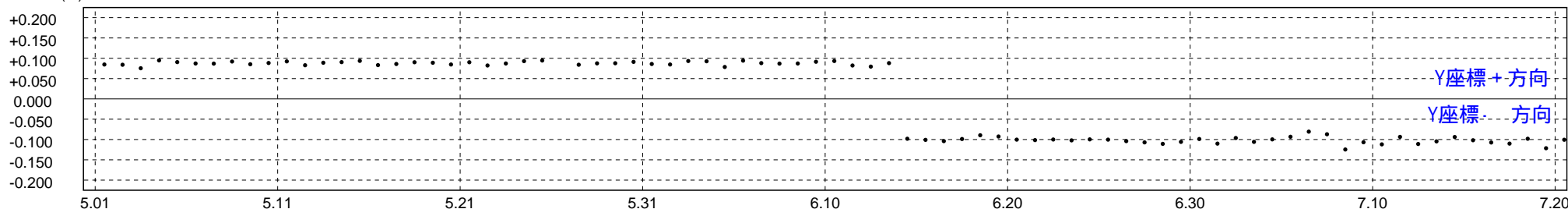
(m) 950154 [岩崎] -> 950193 [皆瀬] X

基準値 : -121986.786 m



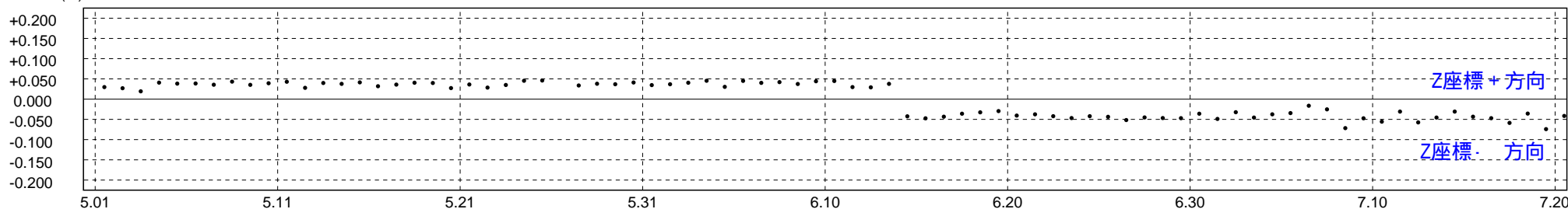
(m) 950154 [岩崎] -> 950193 [皆瀬] Y

基準値 : 23268.209 m



(m) 950154 [岩崎] -> 950193 [皆瀬] Z

基準値 : -129932.727 m



黒 : Bernese H1 [IGS暦]

解析種類、解析に使用したGPS軌道暦